


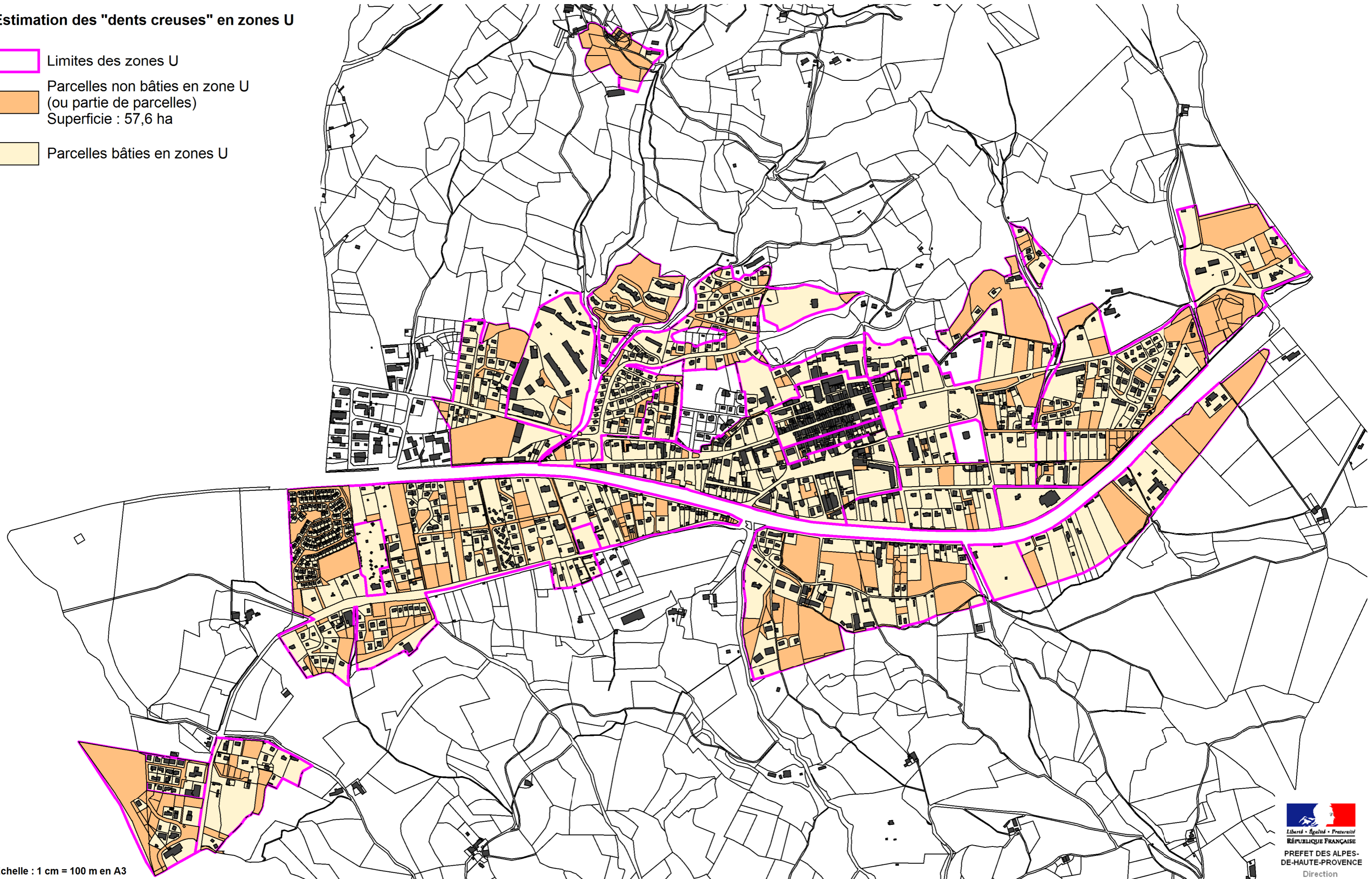


Estimation des "dents creuses" en zones U

-  Limites des zones U
-  Parcelles non bâties en zone U
(ou partie de parcelles)
Superficie : 57,6 ha
-  Parcelles bâties en zones U



Echelle : 1 cm = 100 m en A3

Sources : PCI - Données Foncier CETE Nord 2012
Réalisation DDT/SCDT/PCAT/DW - Carte 06/2015 - parcelles_dents_creuses.wor