









Département des Alpes-de-Haute-Provence
Commune de Barcelonnette
 A.V.A.P.
 Aire de Mise en Valeur de l'Architecture et du Patrimoine
Document graphique N°1
 Les différents secteurs de l'AVAP

- Périmètre l'AVAP
-  Secteur 51, « la bastide »
 -  Secteur 52, « la ceinture verte de la bastide permettant son identification »
 -  Secteur 53, « le parc suburbain des villas »
 -  Secteur 54, « le cimetière »
 -  Secteur 55, « les casernes, point signal de l'entrée Ouest de Barcelonnette »
 -  Secteur 56, « Les karts ou les paysages agricoles ou naturels de montagne »

Echelle graphique : 0 500m
 Echelle originale : 1/10 000

Approbation
 vu pour être annexé à la délibération du Conseil Municipal en date du 09/10/2019

Le Maire
Pierre MARTIN-CHARPENEL

