

DEPARTEMENT DES ALPES-DE-HAUTE-PROVENCE

COMMUNE DE BARCELONNETTE (04400)

ELABORATION DU PLAN LOCAL **D'URBANISME**



5.4. ANNEXE 4 – LOCALISATION DES CANAUX

PLU arrêté le

Le Maire

PLU approuvé le

Le Maire

Alpicité
Nicolas BREUILLOT
urbanisme & paysages












SARL Alpicité – 14 rue Caffé – 05200 EMBRUN
Tel : 04.92.46.51.80 / Mob : 06.88.26.82.09
Mail : nicolas.breuillet28@gmail.com

 **TINEETUDE Ingénierie**
Bureau d'études en environnement

TINEETUDE Ingénierie – 30 chemin de Saint-Pierre –
06520 LE BAR SUR LOUP
Tel : 09.84.49.22.00
Mail : contact@tineetude-ingenierie.fr



Légende :

-  Contour communal
-  Bâti cadastré (2018)
-  Bâti existant non cadastré (février 2019)
-  Parcelle cadastrale
-  Canaux existants (2019)
-  ASA de la scierie et des jardins de Barcelonnette
-  ASA des moulins de Barcelonnette
-  ASA du Béal Haut et Béal Bas
-  ASA du Canal de L'Alp
-  ASA du Canal du Plan
-  ASL du Canal du Moulin Chabre

Echelle : 1/15000ème

